дата: 19.09.23г.
№ и дата на удостоверението за упражняване на лесовъдска практика: 14818 18.05.2022

дата: 19.09.23 г.,
№ и дата на удостоверението за упражняване на 9645 (25.07.2023г.

ТЕХНОЛОГИЧЕН ПЛАН № ....

За добив на дървесина от отдел 146 подотдел 6
На ТП ДГС АЛАБАК /попълва се само за държавни гори/
Община Вд; Землище Грашево;
имот с (кадастрален идентификатор/КВС) №....., /попълва се само за недържавни гори/
I. Схема за добива на дървесина от насаждението

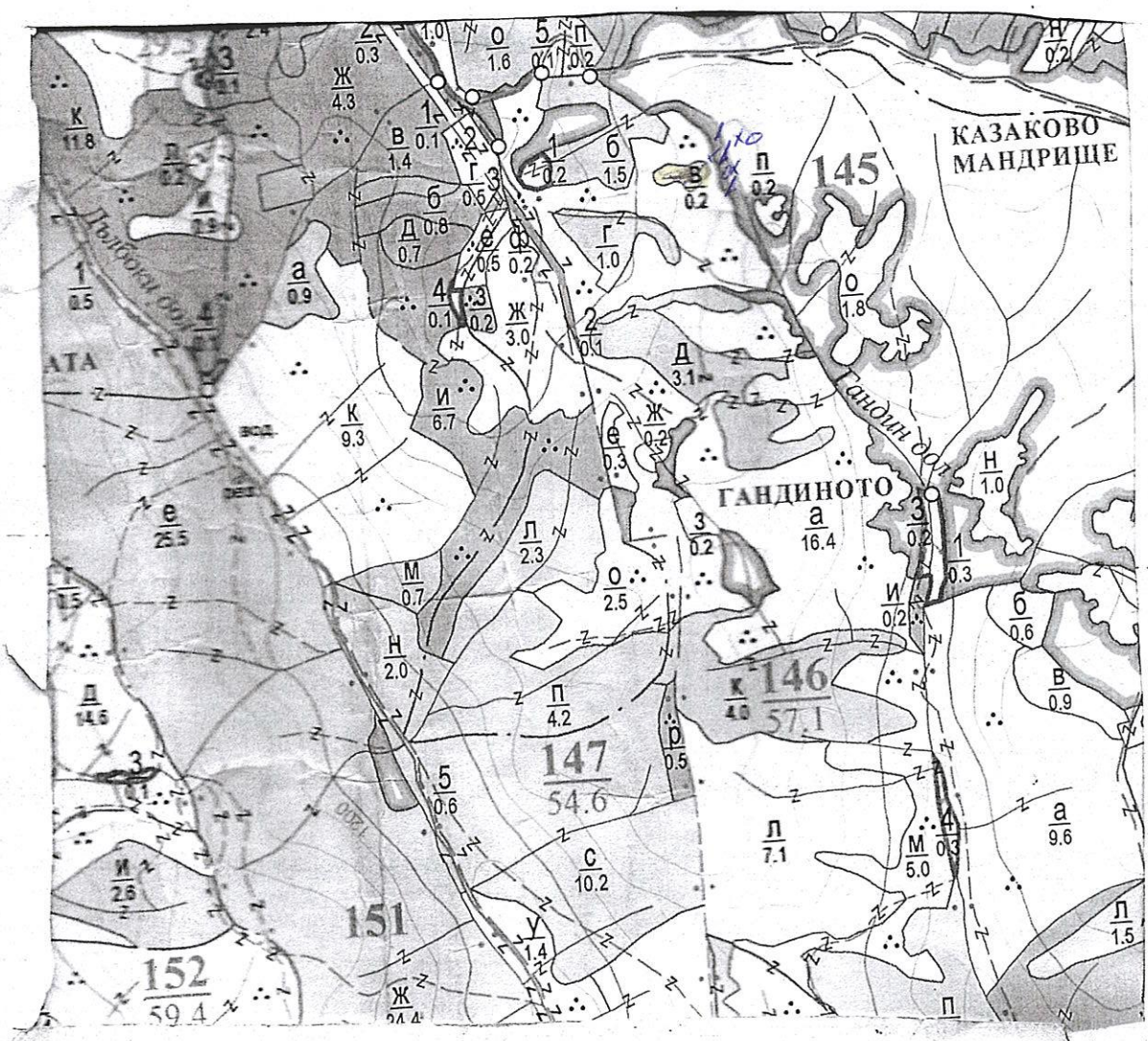

Легенда:

± ± ± ±	проектирани коларски вр. извозни пътища	⋙⋙⋙	проектирани тракторни вр. извозни пътища
- - - -	съществуващи извозни пътища	▲ ▲ ▲	временен склад Старо Грашево
═══	съществуващ автомобилен път	XXXXXX	трасе на въжена линия
∿∿∿∿	технологична просека	=+=+=+=	проектиран автомобилен път
	насаждение		немаркирана част
O	място за отпадъци	X	място за смяна на ГСМ

На схемата задължително се нанасят контурите на насаждението/имота, съществуващите и проектирани временни горски пътища, технологичните просеки, проеките за въжени линии, извозни пътища, временни складове

1:10000

II. Характеристика на насаждението

1.Вид на сечта ...Групово – Постепена...../ интензивност 25 %

Втори вид сеч ..... / интензивност .....%

2.Площ на подотдела ...0,2...ха. Размер на сечището.....0,2..... ха.

3.Състав по план/програма...85 10....., действителен.....85 10.....

4.Запас на 1 ха: с клони.....80....куб.м/ха , без клони .....70....куб. м/ха.

5.Среден наклон на терена ...14....градуса.

6.Очакван добив от маркираната дървесина .....14.....лежаща маса, куб.м.

дърв. вид / категория	85				дърв. вид / категория	85				дърв. вид / категория	85			
едра	11				дребна	–				вършина	2			
средна	2				дърва	1								

7.Наличие и характеристика на подраста преди сечта (състав, възраст, средна височина, % на покритие) .....85 10 03 3 метр.....

.....

8.Средно извозно разстояние ....80....м.

9.Други характеристики на насаждението / *подчертава се вярното*/ – вододайна зона, горна граница на гората, скално-урвест терен с наклон над 30 ^{0}, защитна ивища на ЖП линия, защитна ивица край река, 200 м около хижа, техн. пр. борба с ерозия, Натура 2000, защитени територии, семепроизводствено н-я, ловностоп. територия, курортна гора, зелена зона, токовища, сватбовища, надлесни дървета, сервитути, защитени видове, описани в доклада за ГВКС, мъртва дървесина, биологично разнообразие и др. .....

ГВКС: ...ГВКС 2.....

III. Технологични указания

1.Дървесината в насаждението да се добива при спазване на технологичната схема по т. I

2.Сечта ще се извършва с БМТ.

Кастренето на отсечените стъбла ще се извършва / *подчертава се вярното*/ - в сечище / на временен склад.

Разкройването на стъблата ще се извършва / *подчертава се вярното*/ - в сечище / на временен склад.

3.Извозът от сечището до временните складове ще се осъществява с / *подчертава се вярното*/ - животинска тяга / трактор на цели стъбла / дълги секции / къси секции / сортименти / с влачене по терена / изцяло натоварени.

Ще се използват техники и технологии, които да не нарушават земната повърхност.

Пресичането на водните течения ще става перпендикулярно, като се изградят помощни съоръжения (мостове, проходи и скари) / Няма да се пресичат водни течения./ *подчертава се вярното*/.

4.Проектирани нови горски автомобилни пътища съгласно Наредба 5 за строителството в горските територии без промяна на предназначението им: дължина .....м. широчина .....м.

5.Изграждане и ремонт на временни извозни горски пътища:

5.1 Тракторни – разстояние между тях ...м (не по-малко от 40 м), дължина...м, широчина 4 м.

5.2 Коларски - разстояние между тях.....м (не по-малко от 40 м), дължина .....м, широчина ... м

6.Просеки за въжени линии: ..... бр.

допустимо разстояние между просеките ..... м., дължина ..... м., широчина ..... м.

7.Направа на технологични просеки .....бр.

допустимо разстояние между тях .....м., дължина .....м., широчина ..... м.

8.Изграждане на нови временни складове (бр., площ в ха)

Брой складове ..... бр., площ .....ха. Изграждането им ще става извън заливните зони на реките и пътното платно на горските пътища.

9.Мерки за опазване на оставащите на корен дървета, подраста, младиняка и почвата.

Дърветата, подлежащи на сеч, ще се повалят в посока, свободна от подраст, младиняк и стоящи дървета.

При извоза оставащите на корен дървета ще се опазват от нараняване.

10.Начини за почистване на сечището

.....

Няма да се допуска оставяне на остатъци от сечта на разстояние по-малко от 20 м от краищата на пътното платно на пътищата от РПМ, на горските пътища, и на разстояние, не по-малко от 5 м от краищата на останалите автомобилни пътища, както и да не попадат във водните течения.

11.Други указания:

Извозената на временните складове дървесина ще се окачествява, кубира, надписва и складира на лонгони без да се допира до стоящи дървета. Технологичната такава и дървата за огрев ще се подреждат на фигури.

Зареждането с ГСМ ще става само на определените за целта места. Всички горивосмазочни и битови отпадъци ежедневно ще се събират, изнасят извън горските територии и изхвърлят на определените за това места.

12.Всички операции по подготвителните и основните работи ще се извършват съгласно изискванията на Правилника за здравословни и безопасни условия на труд в горите и правилата за противопожарна безопасност в горите. Обектите се оборудват с противопожарни средства съгласно Наредба № 8 от 11.05.2012 г.

ЗАПОЗНАТ с технологичния план: ...../попълва се след издаването на позволителното за сеч/

Лицето по чл. 108, ал. 2 от ЗГ, на което е издадено позволително за сеч № .....

.....

/ трите имена, подпис, дата /

дата: 5.08.2023

№ и дата на удостоверението за упражняване на лесовъдска практика: 14.818 18.05.2022

дата: 05.09.23

№ и дата на удостоверението за упражняване на 9615/25.07.2013г.

ТЕХНОЛОГИЧЕН ПЛАН № ....

За добив на дървесина от отдел 146 подотдел г

На ТП ДГС АЛАБАК /попълва се само за държавни гори/

Община В.д.; Землище Грашево;

имот с (кадастрален идентификатор/КВС) №....., /попълва се само за недържавни гори/

I. Схема за добива на дървесина от насаждението

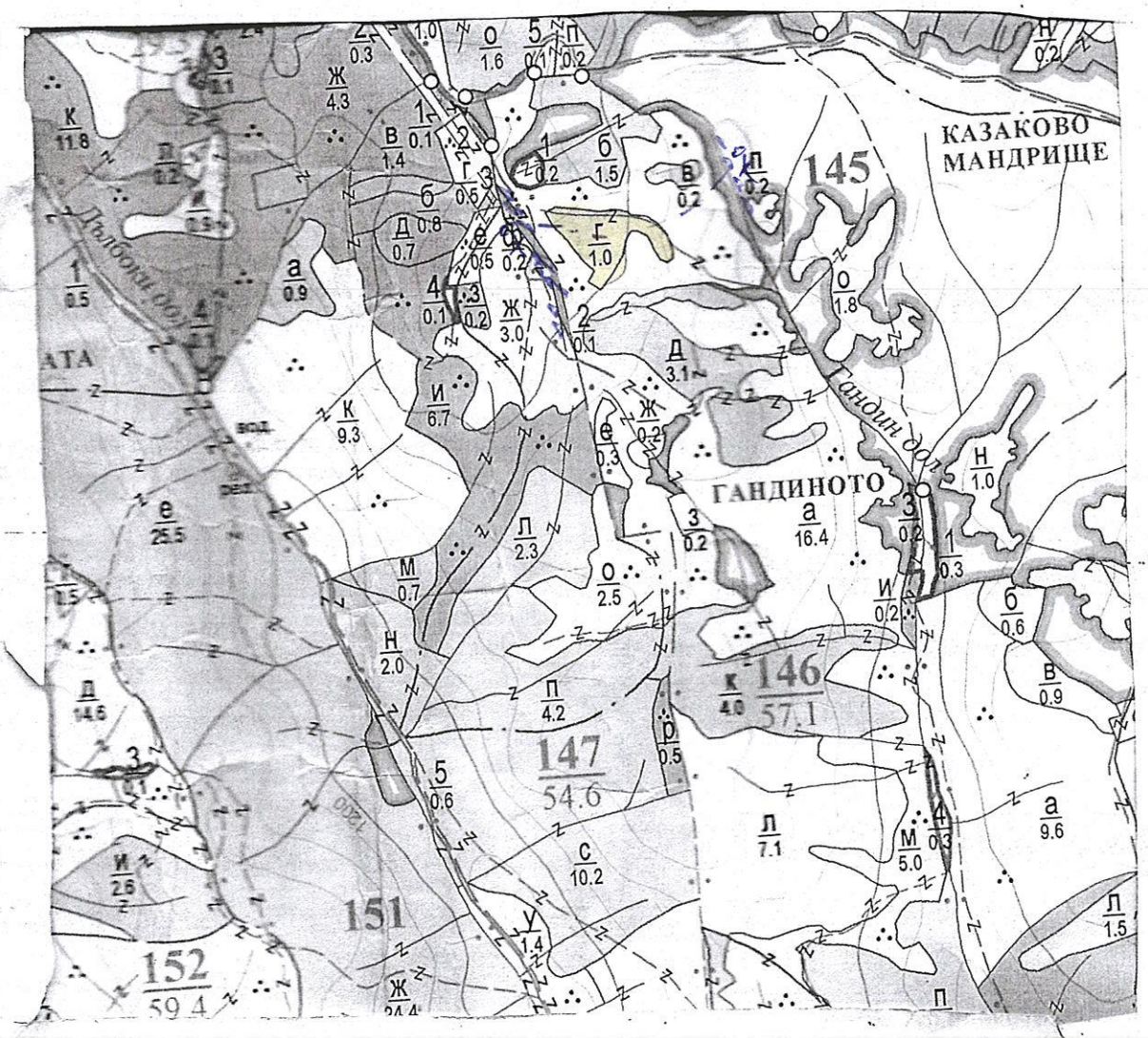

Легенда:

± ± ± ±	проектирани коларски вр. извозни пътища	»»»»»	проектирани тракторни вр. извозни пътища
- - - - -	съществуващи извозни пътища	▲ ▲ ▲	временен склад Гандиното
═══	съществуващ автомобилен път	xxxxxx	трасе на въжена линия
∿∿∿∿	технологична просека	=+=+=+=	проектиран автомобилен път
	насаждение		немаркирана част
O	място за отпадъци	X	място за смяна на ГСМ

На схемата задължително се нанасят контурите на насаждението/имота, съществуващите и проектирани временни горски пътища, технологичните просеки, просеките за въжени линии, извозни пътища, временни складове

1:10000

II. Характеристика на насаждението

1.Вид на сечта ...Групово – Постепенна...../ интензивност 25 %

Втори вид сеч ..... / интензивност .....%

2.Площ на подотдела ...1,0...ха. Размер на сечището...1,0..... ха.

3.Състав по план/програма...бб 8 бк 2..., действителен.....бб 8 бк 2

4.Запас на 1 ха: с клони....312....куб.м/ха , без клони ...310.....куб. м/ха.

5.Среден наклон на терена ..21.....градуса.

6.Очакван добив от маркираната дървесина .....49.....лежаща маса, куб.м.

дърв. вид / категория	бб	бк			дърв. вид / категория	бб	бк			дърв. вид / категория	бб	бк		
едра	20	4			дребна	–				вършина	1			
средна	5				дърва	9	11							

7.Наличие и характеристика на подраста преди сечта (състав, възраст, средна височина, % на покритие)

.....бк 1,0 0,5 3 метра.....

8.Средно извозно разстояние ...80.....м.

9.Други характеристики на насаждението / *подчертава се вярното*/ – вододайна зона, горна граница на гората, скално-урвест терен с наклон над 30 ^{0}, защитна ивица на ЖП линия, защитна ивица край река, 200 м около хижа, техн. пр. борба с ерозия, Натура 2000, защитени територии, семепроизводствено н-я, ловностоп. територия, курортна гора, зелена зона, токовища, сватбовища, надлесни дървета, сервитути, защитени ви[illegible]е, описани в доклада за ГВКС, мъртва дървесина, биологично разнообразие и др.

.....

ГВКС: .....Стопаска.....

III. Технологични указания

1.Дървесината в насаждението да се добива при спазване на технологичната схема по т. I

2.Сечта ще се извършва с БМТ.

Кастренето на отсечените стъбла ще се извършва / *подчертава се вярното*/ - в сечище / на временен склад.

Разкройването на стъблата ще се извършва / *подчертава се вярното*/ - в сечище / на временен склад.

3.Извозът от сечището до временните складове ще се осъществява с / *подчертава се вярното*/ - животинска тяга / трактор на цели стъбла / дълги секции / къси секции / сортименти / с влачене по терена / изцяло натоварени.

Ще се използват техники и технологии, които да не нарушават земната повърхност.

Пресичането на водните течения ще става перпендикулярно, като се изградят помощни съоръжения (мостове, проходи и скари) / Няма да се пресичат водни течения./ *подчертава се вярното*/.

4.Проектирани нови горски автомобилни пътища съгласно Наредба 5 за строителството в горските територии без промяна на предназначението им: дължина .....м. широчина .....м.

5.Изграждане и ремонт на временни извозни горски пътища:

5.1 Тракторни – разстояние между тях ...м (не по-малко от 40 м), дължина...м, широчина 4 м.

5.2 Коларски - разстояние между тях.....м (не по-малко от 40 м), дължина .....м, широчина ... м

6.Просеки за въжени линии: ..... бр.

допустимо разстояние между просеките ..... м., дължина ..... м., широчина ..... м.

7.Направа на технологични просеки .....бр.

допустимо разстояние между тях .....м., дължина .....м., широчина ..... м.

8.Изграждане на нови временни складове (бр., площ в ха)

Брой складове ..... бр., площ .....ха. Изграждането им ще става извън заливните зони на реките и пътното платно на горските пътища.

9.Мерки за опазване на оставащите на корен дървета, подраста, младиняка и почвата.

Дърветата, подлежащи на сеч, ще се повалят в посока, свободна от подраст, младиняк и стоящи дървета.

При извоза оставащите на корен дървета ще се опазват от нараняване.

10.Начини за почистване на сечището

.....Събиране на отпадащите на купчина в сечището.....

Няма да се допуска оставяне на остатъци от сечта на разстояние по-малко от 20 м от краищата на пътното платно на пътищата от РПМ, на горските пътища, и на разстояние, не по-малко от 5 м от краищата на останалите автомобилни пътища, както и да не попадат във водните течения.

11.Други указания:

Извозената на временните складове дървесина ще се окачествява, кубира, надписва и складира на лонгони без да се допира до стоящи дървета. Технологичната такава и дървата за огрев ще се подреждат на фигури.

Зареждането с ГСМ ще става само на определените за целта места. Всички горивосмазочни и битови отпадъци ежедневно ще се събират, изнасят извън горските територии и изхвърлят на определените за това места.

12.Всички операции по подготвителните и основните работи ще се извършват съгласно изискванията на Правилника за здравословни и безопасни условия на труд в горите и правилата за противопожарна безопасност в горите. Обектите се оборудват с противопожарни средства съгласно Наредба № 8 от 11.05.2012 г.

ЗАПОЗНАТ с технологичния план: ...../попълва се след издаването на позволителното за сеч/

Лицето по чл. 108, ал. 2 от ЗГ, на което е издадено позволително за сеч № .....

.....

/ трите имена, подпис, дата /

дата: 17.8.05 2023 г.
№ и дата на удостоверението за упражняване на лесовъдска практика: 17818 17.05 2022

дата: 19.09.23 г.
№ и дата на удостоверението за упражняване на 9615/25.09.2013 г.

ТЕХНОЛОГИЧЕН ПЛАН № ....

За добив на дървесина от отдел 146 подотдел Д
На ТП ДГС АЛАБАК /попълва се само за държавни гори/
Община В.Д.; Землище Грашево;
имот с (кадастрален идентификатор/КВС) №....., /попълва се само за недържавни гори/

I. Схема за добива на дървесина от насаждението

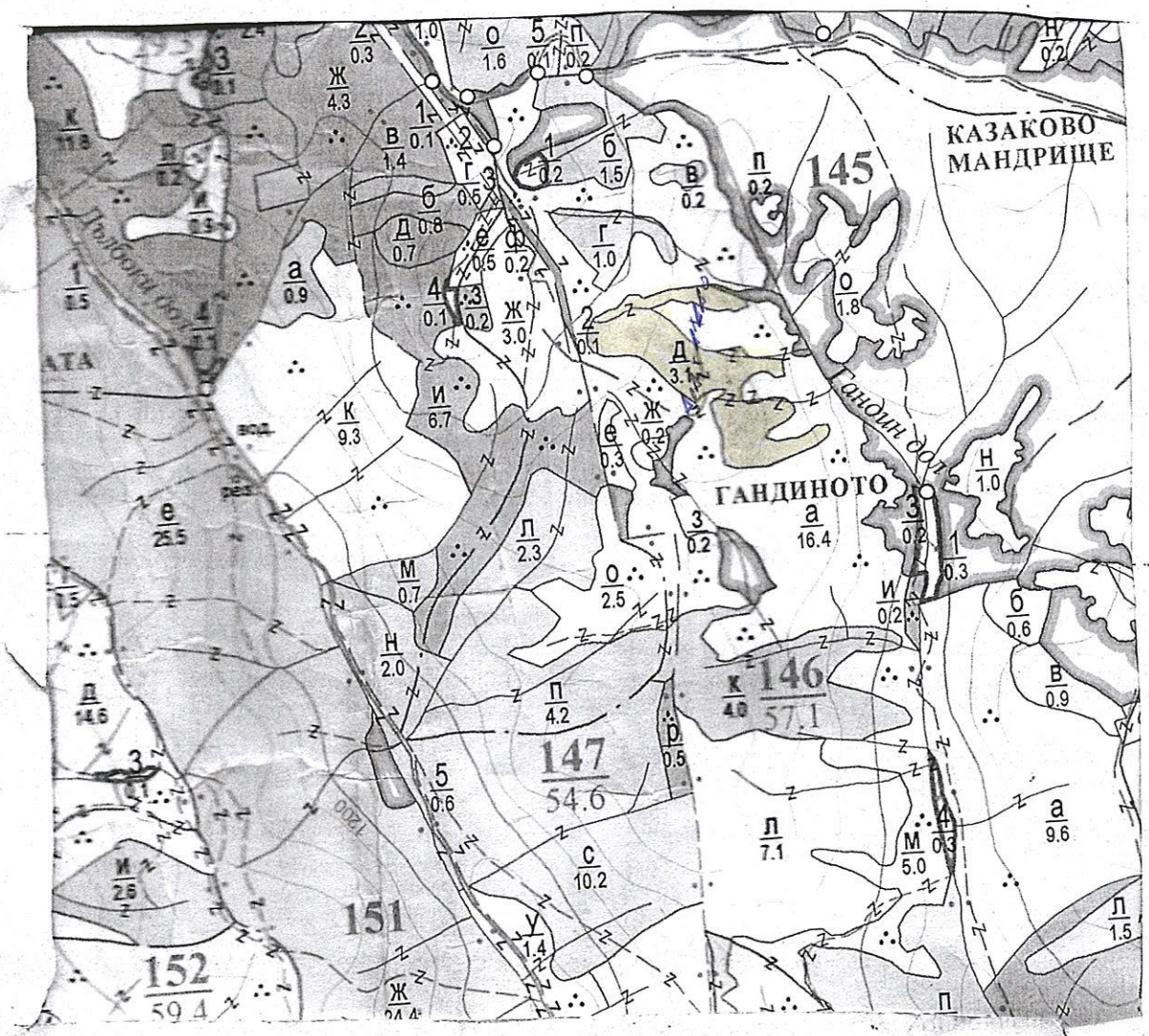

Легенда:

± ± ± ±	проектирани коларски вр. извозни пътища	⇸⇸⇸⇸	проектирани тракторни вр. извозни пътища
- - - -	съществуващи извозни пътища	▲ ▲ ▲	временен склад Гандиното
═══	съществуващ автомобилен път	xxxxxx	трасе на въжена линия
∿∿∿∿	технологична просека	=+=+=+=	проектиран автомобилен път
	насаждение		немаркирана част
O	място за отпадъци	X	място за смяна на ГСМ

На схемата задължително се нанасят контурите на насаждението/имота, съществуващите и проектирани временни горски пътища, технологичните просеки, проеките за въжени линии, извозни пътища, временни складове

1:10000

II. Характеристика на насаждението

1.Вид на сечта ..Групова – постепенна...../ интензивност .....%
Втори вид сеч ..... / интензивност .....%
2.Площ на подотдела ..3.1...ха. Размер на сечището..... ха.
3.Състав по план/програма..8Бк 1Дб ед.ос., действителен.....8Бк 1Дб ед.ос..
4.Запас на 1 ха: с клони...272.....куб.м/ха , без клони ...310.....куб. м/ха.
5.Среден наклон на терена ..21.....градуса.
6.Очакван добив от маркираната дървесина .....47.....лежаща маса, куб.м.

дърв. вид / категория					дърв. вид / категория					дърв. вид / категория				
	88					88					88			
едра	109				дребна	5				върхина	5			
средна	6				дърва	32								

7.Наличие и характеристика на подраста преди сечта (състав, възраст, средна височина, % на покритие)
.....88 3 ст 1 ос 3 мет.....
.....

8.Средно извозно разстояние ...150.....м.

9.Други характеристики на насаждението / *подчертава се вярното*/ – ВОДОДАЙНА ЗОНА, горна граница на гората, скално-урвест терен с наклон над 30 ^{0}, защитна ивица на ЖП линия, защитна ивица край река, 200 м около хижа, техн. пр. борба с ерозия, Натура 2000, защитени територии, семепроизводствено н-я, ловностоп. територия, курортна гора, зелена зона, токовища, сватбовища, надлесни дървета, сервитути, защитени видове описани в доклада за ГВКС, мъртва дървесина, биологично разнообразие и .....

ГВКС: .....2.....

III. Технологични указания

1.Дървесината в насаждението да се добива при спазване на технологичната схема по т. I

2.Сечта ще се извършва с БМТ.

Кастренето на отсечените стъбла ще се извършва / *подчертава се вярното*/ - в сечище / на временен склад.
Разкрояването на стъблата ще се извършва / *подчертава се вярното*/ - в сечище / на временен склад.

3.Извозът от сечището до временните складове ще се осъществява с / *подчертава се вярното*/ - животинска тяга / трактор / на цели стъбла / дълги секции / къси секции / сортименти / с влачене по терена / изцяло натоварени.
Ще се използват техники и технологии, които да не нарушават земната повърхност.
Пресичането на водните течения ще става перпендикулярно, като се изградят помощни съоръжения (мостове, проходи и скари) / Няма да се пресичат водни течения./ *подчертава се вярното*/ .

4.Проектирани нови горски автомобилни пътища съгласно Наредба 5 за строителството в горските територии без промяна на предназначението им: дължина .....м. широчина .....м.

5.Изграждане и ремонт на временни извозни горски пътища:
5.1 Тракторни – разстояние между тях ...м (не по-малко от 40 м), дължина...м, широчина 4 м.
5.2 Коларски - разстояние между тях.....м (не по-малко от 40 м), дължина .....м, широчина ... м

6.Просеки за въжени линии: ..... бр.
допустимо разстояние между просеките ..... м., дължина ..... м., широчина ..... м.

7.Направа на технологични просеки .....бр.
допустимо разстояние между тях .....м., дължина .....м., широчина ..... м.

8.Изграждане на нови временни складове (бр., площ в ха)
Брой складове ..... бр., площ .....ха. Изграждането им ще става извън заливните зони на реките и пътното платно на горските пътища.

9.Мерки за опазване на оставащите на корен дървета, подраста, младиняка и почвата.
Дърветата, подлежащи на сеч, ще се повалят в посока, свободна от подраст, младиняк и стоящи дървета.
При извоза оставащите на корен дървета ще се опазват от нараняване.

10.Начини за почистване на сечището
.....
Няма да се допуска оставяне на остатъци от сечта на разстояние по-малко от 20 м от крайщата на пътното платно на пътищата от РПМ, на горските пътища, и на разстояние, не по-малко от 5 м от крайщата на останалите автомобилни пътища, както и да не попадат във водните течения.

11.Други указания:
Извозената на временните складове дървесина ще се окачествява, кубира, надписва и складира на лонгони без да се допира до стоящи дървета. Технологичната такава и дървата за огрев ще се подреждат на фигури.
Зареждането с ГСМ ще става само на определените за целта места. Всички горивосмазочни и битови отпадъци ежедневно ще се събират, изнасят извън горските територии и изхвърлят на определените за това места.

12.Всички операции по подготвителните и основните работи ще се извършват съгласно изискванията на Правилника за здравословни и безопасни условия на труд в горите и правилата за противопожарна безопасност в горите. Обектите се оборудват с противопожарни средства съгласно Наредба № 8 от 11.05.2012 г.

ЗАПОЗНАТ с технологичния план: ...../попълва се след издаването на позволителното за сеч/
Лицето по чл. 108, ал. 2 от ЗГ, на което е издадено позволително за сеч № .....
.....
/ трите имена, подпис, дата /

Образец по чл. 53, ал. 6 от НС

Изготовил: инж. Георги Башкелайов

/име, фамилия,/ подпис

дата: 6.09 г., 2023

№ и дата на удостоверението за упражняване на лесовъдска практика: 14.818 / 18.05.2022

Одобрил: инж. Мбрахим Муса

имс, фамилия,/ подпис

дата: 06.09.23 г.,

№ и дата на удостоверението за упражняване на 9615/25.07.2013 г.

ТЕХНОЛОГИЧЕН ПЛАН № ....

За добив на дървесина от отдел 146 подотдел К

На ТП ДГС АЛАБАК /попълва се само за държавни гори/

Община В. Д.; Землище ГРАШЕВО

имот с (кадастрален идентификатор/КВС) №....., /попълва се само за недържавни гори/

I. Схема за добива на дървесина от насаждението

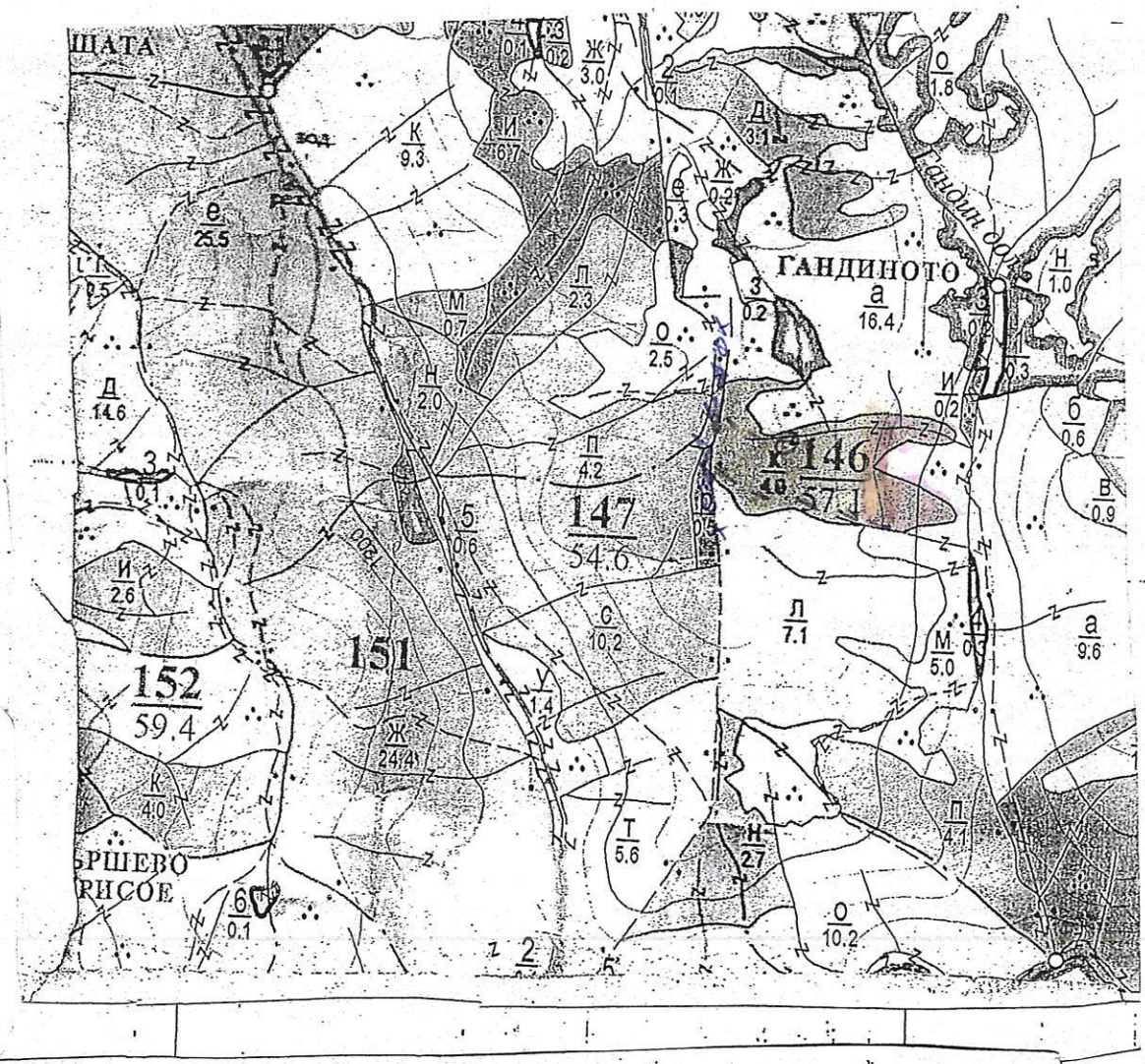

Легенда:

± ± ± ±	проектирани коларски вр. извозни пътища	О прозорец	проектирани тракторни вр. извозни пътища
- - - -	съществуващи извозни пътища	▲ ▲ ▲	временен склад Гандиното
═══	съществуващ автомобилен път	xxxxxx	трасе на въжена линия
~~	технологична просека	=+=+=+=	проектиран автомобилен път
	насаждение		немаркирана част
O	място за отпадъци	X	място за смяна на ГСМ

На схемата задължително се нанасят контурите на насаждението/имота, съществуващите и проектир временни горски пътища, технологичните просеки, просеките за въжени линии, извозни пътища, временни склад

II. Характеристика на насаждението

1.Вид на сечта .....Групово – Постепена...../ интензивност 20%

Втори вид сеч ..... / интензивност .....%

2.Площ на подотдела ...40...ха. Размер на сечището...30..... ха.

3.Състав по план/програма...бк 6 бб 4....., действителен.....бк 6 бб 4.....

4.Запас на 1 ха: с клони....276...куб.м/ха , без клони ...317.....куб. м/ха.

5.Среден наклон на терена 24.....градуса.

6.Очакван добив от маркираната дървесина .....154.....лежаща маса, куб.м.

дърв. вид / категория	бк	бб	трп		дърв. вид / категория	бк	бб	трп		дърв. вид / категория	бк	бб	трп	
едра	37	49	—		дребна	—	—	—		вършина	6	3	—	
средна	—	1	—		дърва	40	19	8						

7.Наличие и характеристика на подраста преди сечта (състав, възраст, средна височина, % на покритие) .....

.....

8.Средно извозно разстояние ...150.....м.

9.Други характеристики на насаждението / *подчертава се вярното*/ – вододайна зона, горна граница на гората, скално-урвест терен с наклон над 30 ^{0}, защитна ивица на ЖП линия, защитна ивица край река, 200 м около хижа, техн. пр. борба с ерозия, Натура 2000, защитени територии, семепроизводствено н-я, ловностоп. територия, курортна гора, зелена зона, токовища, сватбовища, надлесни дървета, сервитути, защитени ви[illegible]е, описани в доклада за ГВКС, мъртва дървесина, биологично разнообразие и др. ....

ГВКС: .....ГВКС..... 2.....

III. Технологични указания

1.Дървесината в насаждението да се добива при спазване на технологичната схема по т. I

2.Сечта ще се извършва с БМТ.

Кастренето на отсечените стъбла ще се извършва / *подчертава се вярното*/ - в сечище / на временен склад.

Разкройването на стъблата ще се извършва / *подчертава се вярното*/ - в сечище / на временен склад.

3.Извозът от сечището до временните складове ще се осъществява с / *подчертава се вярното*/ - животинска тяга / трактор на цели стъбла / дълги секции / къси секции / сортименти / с влачене по терена / изцяло натоварени.

Ще се използват техники и технологии, които да не нарушават земната повърхност.

Пресичането на водните течения ще става перпендикулярно, като се изградят помощни съоръжения (мостове, проходи и скари) / Няма да се пресичат водни течения./ *подчертава се вярното*/.

4.Проектирани нови горски автомобилни пътища съгласно Наредба 5 за строителството в горските територии без промяна на предназначението им: дължина .....м. широчина .....м.

5.Изграждане и ремонт на временни извозни горски пътища:

5.1 Тракторни – разстояние между тях ...м (не по-малко от 40 м), дължина...м, широчина 4 м.

5.2 Коларски - разстояние между тях.....м (не по-малко от 40 м), дължина .....м, широчина ... м

6.Просеки за въжени линии: ..... бр.

допустимо разстояние между просеките ..... м., дължина ..... м., широчина ..... м.

7.Направа на технологични просеки .....бр.

допустимо разстояние между тях .....м., дължина .....м., широчина ..... м.

8.Изграждане на нови временни складове (бр., площ в ха)

Брой складове ..... бр., площ .....ха. Изграждането им ще става извън заливните зони на реките и пътното платно на горските пътища.

9.Мерки за опазване на оставащите на корен дървета, подраста, младиняка и почвата.

Дърветата, подлежащи на сеч, ще се повалят в посока, свободна от подраст, младиняк и стоящи дървета.

При извоза оставащите на корен дървета ще се опазват от нараняване.

10.Начини за почистване на сечището

.....Събиране на отпадащите на купчини в сечището.....

Няма да се допуска оставяне на остатъци от сечта на разстояние по-малко от 20 м от краищата на пътното платно на пътищата от РПМ, на горските пътища, и на разстояние, не по-малко от 5 м от краищата на останалите автомобилни пътища, както и да не попадат във водните течения.

11.Други указания:

Извозената на временните складове дървесина ще се окачествява, кубира, надписва и складира на лонгони без да се допира до стоящи дървета. Технологичната такава и дървата за огрев ще се подреждат на фигури. Зареждането с ГСМ ще става само на определените за целта места. Всички горивосмазочни и битови отпадъци ежедневно ще се събират, изнасят извън горските територии и изхвърлят на определените за това места.

12.Всички операции по подготвителните и основните работи ще се извършват съгласно изискванията на Правилника за здравословни и безопасни условия на труд в горите и правилата за противопожарна безопасност в горите. Обектите се оборудват с противопожарни средства съгласно Наредба № 8 от 11.05.2012 г.

ЗАПОЗНАТ с технологичния план: ...../попълва се след издаването на позволителното за сеч/

Лицето по чл. 108, ал. 2 от ЗГ, на което е издадено позволително за сеч № .....

.....

/ трите имена, подпис, дата /

Изготовил: инж. Георги Башкалайов

/име, фамилия,/ подпис

дата: 5.09.2023 г.,

№ и дата на удостоверението за упражняване на лесовъдска практика: 14.818 1805 2022

Образец по чл. 53, ал. 6 от НС

Одобрил: инж. Ибрахим М. Уса

имс, фамилия,/ подпис

дата: 06.09.23 г.,

№ и дата на удостоверението за упражняване на 9615/25-07-2013г.

ТЕХНОЛОГИЧЕН ПЛАН № ....

За добив на дървесина от отдел 146 подотдел Н

На ТП ДГС АЛАБАК /попълва се само за държавни гори/

Община Велинград; Землище ГРАШЕВО;

имот с (кадастрален идентификатор/КВС) №....., /попълва се само за недържавни гори/

I. Схема за добива на дървесина от насаждението

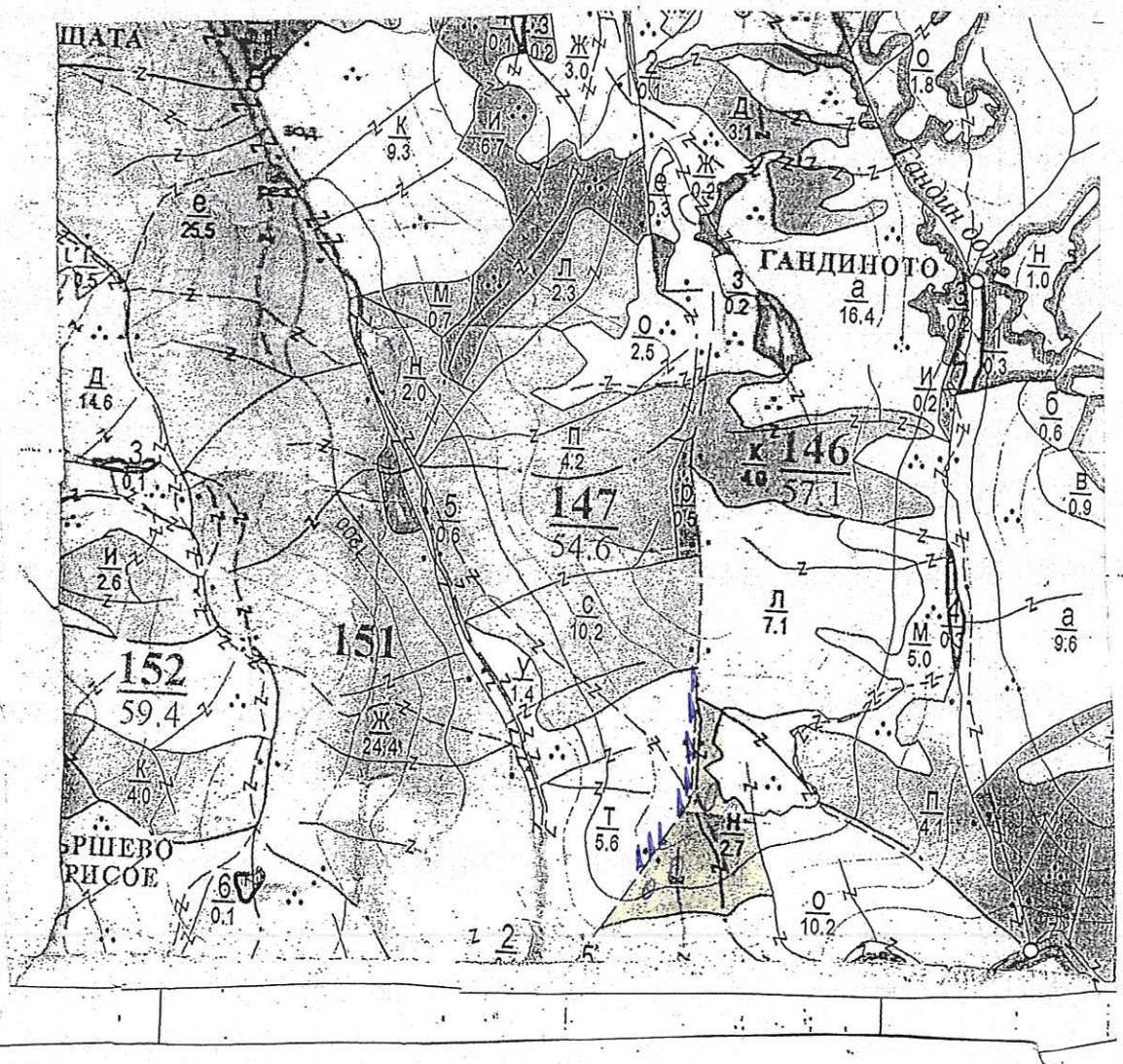

Легенда:

± ± ± ±	проектирани коларски вр. извозни пътища	О Котли	проектирани тракторни вр. извозни пътища
- - - - -	съществуващи извозни пътища	▲ ▲ ▲	временен склад Гадъната
	съществуващ автомобилен път	xxxxxx	трасе на въжена линия
	технологична просека	=+=+=+=	проектиран автомобилен път
	насаждение		немаркирана част
О	място за отпадъци	X	място за смяна на ГСМ

На схемата задължително се нанасят контурите на насаждението/имота, съществуващите и проектира временни горски пътища, технологичните просеки, просеките за въжени линии, извозни пътища, временни склад

II. Характеристика на насаждението

1.Вид на сечта ....ПОСТЕП. КОТЛОВИНА..... / интензивност 30 %

Втори вид сеч ..... / интензивност .....%

2.Площ на подотдела ..2,7.....ха. Размер на сечището.....2,7..... ха.

3.Състав по план/програма ..88 10 см....., действителен.....88 10 см.....

4.Запас на 1 ха: с клони 237 .куб.м/ха , без клон 210 ....куб. м/ха.

5.Среден наклон на терена ...25.....градуса.

6.Очакван добив от маркираната дървесина .....117.....лежаща маса, куб.м.

дърв. вид / категория	88				дърв. вид / категория	88				дърв. вид / категория	88			
едра	78				дребна	1				вършина	10			
средна	12				дърва	26								

7.Наличие и характеристика на подраста преди сечта (състав, възраст, средна височина, % на покритие) .....

.....

8.Средно извозно разстояние .....120.....м.

9.Други характеристики на насаждението / *подчертава се вярното*/ – вододайна зона, горна граница на гората, скално-урвест терен с наклон над 30 ^{0}, защитна ивица на ЖП линия, защитна ивица край река, 200 м около хижа, техн. пр. борба с ерозия, Натура 2000, защитени територии, семепроизводствено н-я, ловностоп. територия, курортна гора, зелена зона, токовища, сватбовища, надлесни дървета, сервитути, защитени ви[illegible]е, описани в доклада за ГВКС, мъртва дървесина, биологично разнообразие и др. .....

ГВКС: .....С[illegible] ГВКС – 2.....

III. Технологични указания

1.Дървесината в насаждението да се добива при спазване на технологичната схема по т. I

2.Сечта ще се извършва с БМТ.

Кастренето на отсечените стъбла ще се извършва / *подчертава се вярното*/ - в сечище / на временен склад.

Разкройването на стъблата ще се извършва / *подчертава се вярното*/ - в сечище / на временен склад.

3.Извозът от сечището до временните складове ще се осъществява с / *подчертава се вярното*/ - животинска тяга / трактор на цели стъбла / дълги секции / къси секции / сортименти / с влачене по терена / изцяло натоварени.

Ще се използват техники и технологии, които да не нарушават земната повърхност.

Пресичането на водните течения ще става перпендикулярно, като се изградят помощни съоръжения (мостове, проходи и скари) / Няма да се пресичат водни течения./ *подчертава се вярното*/.

4.Проектирани нови горски автомобилни пътища съгласно Наредба 5 за строителството в горските територии без промяна на предназначението им: дължина .....м. широчина .....м.

5.Изграждане и ремонт на временни извозни горски пътища:

5.1 Тракторни – разстояние между тях ...м (не по-малко от 40 м), дължина 200 м, широчина 4 м.

5.2 Коларски - разстояние между тях.....м (не по-малко от 40 м), дължина .....м, широчина ... м

6.Просеки за въжени линии: ..... бр.

допустимо разстояние между просеките ..... м., дължина ..... м., широчина ..... м.

7.Направа на технологични просеки .....бр.

допустимо разстояние между тях .....м., дължина .....м., широчина ..... м.

8.Изграждане на нови временни складове (бр., площ в ха)

Брой складове ..... бр., площ .....ха. Изграждането им ще става извън заливните зони на реките и пътното платно на горските пътища.

9.Мерки за опазване на оставащите на корен дървета, подраста, младиняка и почвата.

Дърветата, подлежащи на сеч, ще се повалят в посока, свободна от подраст, младиняк и стоящи дървета.

При извоза оставащите на корен дървета ще се опазват от нараняване.

10.Начини за почистване на сечището

.....Събиране на отпадащата на купчина в сечището.....

Няма да се допуска оставяне на остатъци от сечта на разстояние по-малко от 20 м от краищата на пътното платно на пътищата от РПМ, на горските пътища, и на разстояние, не по-малко от 5 м от краищата на останалите автомобилни пътища, както и да не попадат във водните течения.

11.Други указания:

Извозената на временните складове дървесина ще се окачествява, кубира, надписва и складира на лонгони без да се допира до стоящи дървета. Технологичната такава и дървата за огрев ще се подреждат на фигури.

Зареждането с ГСМ ще става само на определените за целта места. Всички горивосмазочни и битови отпадъци ежедневно ще се събират, изнасят извън горските територии и изхвърлят на определените за това места.

12.Всички операции по подготвителните и основните работи ще се извършват съгласно изискванията на Правилника за здравословни и безопасни условия на труд в горите и правилата за противопожарна безопасност в горите. Обектите се оборудват с противопожарни средства съгласно Наредба № 8 от 11.05.2012 г.

ЗАПОЗНАТ с технологичния план: ...../попълва се след издаването на позволителното за сеч/

Лицето по чл. 108, ал. 2 от ЗГ, на което е издадено позволително за сеч № .....

.....

/ трите имена, подпис, дата /

Изготовил: инж. Георги Башкелайов

/име, фамилия,/ подпис

дата: 5.09.2023

№ и дата на удостоверението за упражняване на лесовъдска практика: 14818 18052022

Образец по чл. 53, ал. 6 от НС

Одобрил: инж. Ибрахим Муса

имс, фамилия,/ подпис

дата: 06.09.23 г.,

№ и дата на удостоверението за упражняване на 9615/25-09-2013г.

ТЕХНОЛОГИЧЕН ПЛАН № ....

За добив на дървесина от отдел 146 подотдел П

На ТП ДГС АЛАБАК /попълва се само за държавни гори/

Община Велинград; Землище Грашево;

имот с (кадастрален идентификатор/КВС) №....., /попълва се само за недържавни гори/

I. Схема за добива на дървесина от насаждението

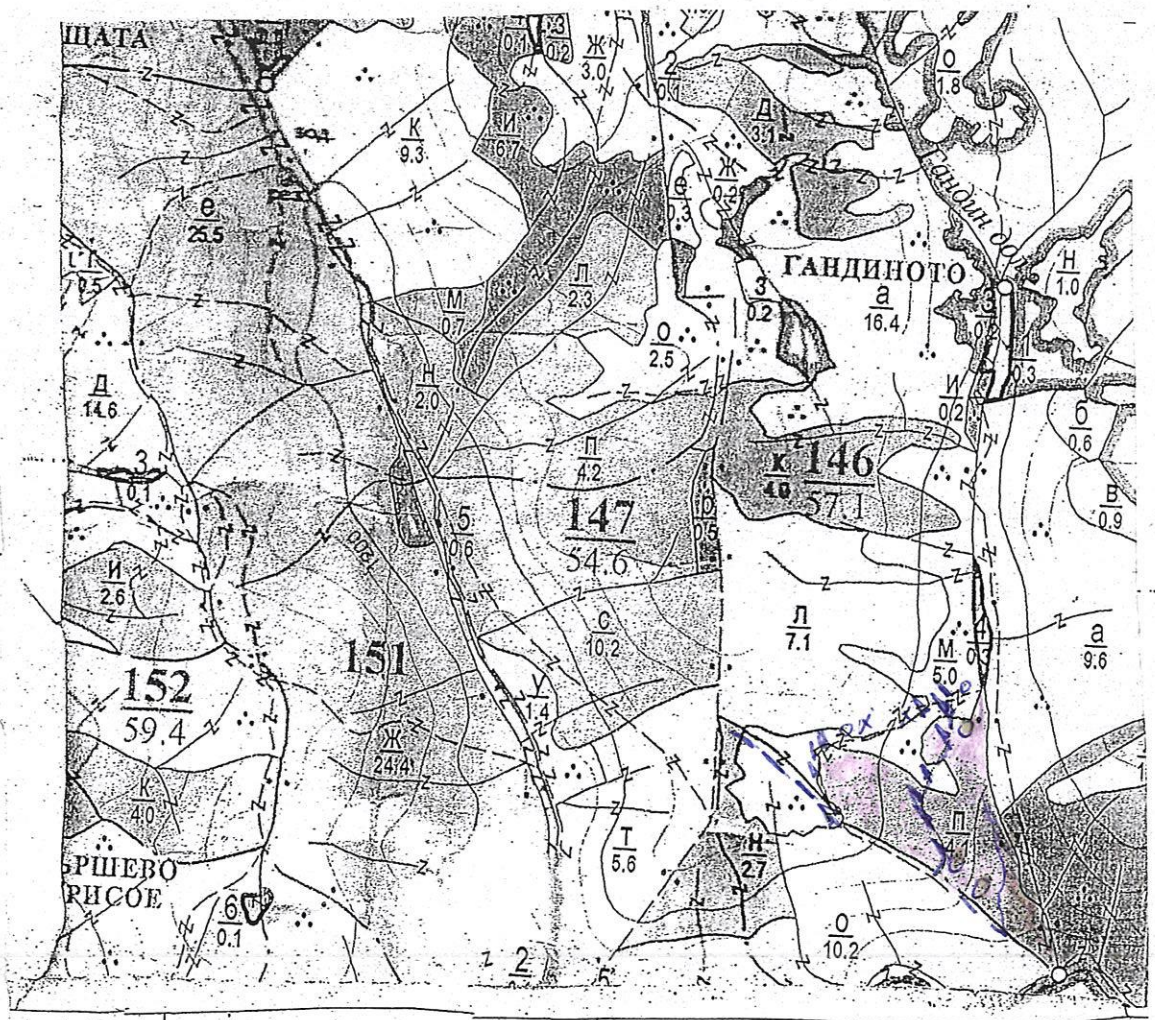

Легенда:

- ±±±± проектирани коларски вр. извозни пътища
- - - - - - съществуващи извозни пътища
- ═══ съществуващ автомобилен път
- ~~~~ технологична просека
- насаждение
- O място за отпадъци
- »»»» проектирани тракторни вр. извозни пътища
- ▲▲▲ временен склад Гандиното
- xxxxxx трасе на въжена линия
- =+=+=+= проектиран автомобилен път
- немаркирана част
- X място за смяна на ГСМ

На схемата задължително се нанасят контурите на насаждението/имота, съществуващите и проектира временни горски пътища, технологичните просеки, просеките за въжени линии, извозни пътища, временни склад

II. Характеристика на насаждението

1.Вид на сечта ...ГРУПОВО-ПОСТЕПЕНА...../ интензивност 25 %

Втори вид сеч ..... / интензивност .....%

2.Площ на подотдела ...4.1...ха. Размер на сечището...3.1..... ха.

3.Състав по план/програма...бб 10 сп бк..., действителен.....

4.Запас на 1 ха: с клони...389.....куб.м/ха , без клони ...429.....куб. м/ха.

5.Среден наклон на терена ...26.....градуса.

6.Очакван добив от маркираната дървесина .....242.....лежаща маса, куб.м.

дърв. вид / категория	бб				дърв. вид / категория	бб				дърв. вид / категория	бб			
едра	164				дребна	—				вършина	8			
средна	6				дърва	72								

7.Наличие и характеристика на подраста преди сечта (състав, възраст, средна височина, % на покритие) .....бб 9 сп 1 0,5 5м.....

.....

8.Средно извозно разстояние ...120.....м.

9.Други характеристики на насаждението / *подчертава се вярното*/ – вододайна зона, горна граница на гората, скално-урвест терен с наклон над 30 ^{0}, защитна ивица на ЖП линия, защитна ивица край река, 200 м около хижа, техн. пр. борба с ерозия, Натура 2000, защитени територии, семепроизводствено н-я, ловностоп. територия, курортна гора, зелена зона, токовища, сватбовища, надлесни дървета, сервитути, защитени ви[illegible]е, описани в доклада за ГВКС, мъртва дървесина, биологично разнообразие и др. .....

ГВКС: .....с..... .....ГВКС 2.....

III. Технологични указания

1.Дървесината в насаждението да се добива при спазване на технологичната схема по т. I

2.Сечта ще се извършва с БМТ.

Кастренето на отсечените стъбла ще се извършва / *подчертава се вярното*/ - в сечище / на временен склад.

Разкройването на стъблата ще се извършва / *подчертава се вярното*/ - в сечище / на временен склад.

3.Извозът от сечището до временните складове ще се осъществява с / *подчертава се вярното*/ - животинска тяга / трактор на цели стъбла / дълги секции / къси секции / сортименти / с влачене по терена / изцяло натоварени.

Ще се използват техники и технологии, които да не нарушават земната повърхност.

Пресичането на водните течения ще става перпендикулярно, като се изградят помощни съоръжения (мостове, проходи и скари) / Няма да се пресичат водни течения./ *подчертава се вярното*/.

4.Проектирани нови горски автомобилни пътища съгласно Наредба 5 за строителството в горските територии без промяна на предназначението им: дължина .....м. широчина .....м.

5.Изграждане и ремонт на временни извозни горски пътища:

5.1 Тракторни – разстояние между тях ...м (не по-малко от 40 м), дължина 300 м, широчина 4 м.

5.2 Коларски - разстояние между тях.....м (не по-малко от 40 м), дължина .....м, широчина ... м

6.Просеки за въжени линии: ..... бр.

допустимо разстояние между просеките ..... м., дължина ..... м., широчина ..... м.

7.Направа на технологични просеки .....бр.

допустимо разстояние между тях .....м., дължина .....м., широчина ..... м.

8.Изграждане на нови временни складове (бр., площ в ха)

Брой складове ..... бр., площ .....ха. Изграждането им ще става извън заливните зони на реките и пътното платно на горските пътища.

9.Мерки за опазване на оставащите на корен дървета, подраста, младиняка и почвата.

Дърветата, подлежащи на сеч, ще се повалят в посока, свободна от подраст, младиняк и стоящи дървета.

При извоза оставащите на корен дървета ще се опазват от нараняване.

10.Начини за почистване на сечището

.....събиране на отпадъците на купчини в сечището.....

Няма да се допуска оставяне на остатъци от сечта на разстояние по-малко от 20 м от краищата на пътното платно на пътищата от РПМ, на горските пътища, и на разстояние, не по-малко от 5 м от краищата на останалите автомобилни пътища, както и да не попадат във водните течения.

11.Други указания:

Извозената на временните складове дървесина ще се окачествява, кубира, надписва и складира на лонгони без да се допира до стоящи дървета. Технологичната такава и дървата за огрев ще се подреждат на фигури.

Зареждането с ГСМ ще става само на определените за целта места. Всички горивосмазочни и битови отпадъци ежедневно ще се събират, изнасят извън горските територии и изхвърлят на определените за това места.

12.Всички операции по подготвителните и основните работи ще се извършват съгласно изискванията на Правилника за здравословни и безопасни условия на труд в горите и правилата за противопожарна безопасност в горите. Обектите се оборудват с противопожарни средства съгласно Наредба № 8 от 11.05.2012 г.

ЗАПОЗНАТ с технологичния план: ...../попълва се след издаването на позволителното за сеч/

Лицето по чл. 108, ал. 2 от ЗГ, на което е издадено позволително за сеч № .....

.....

/ трите имена, подпис, дата /

Изготвил: Мусо Онбоши
/име, фамилия,/ подпис
дата 19.07.22 г.,
№ и дата на удостоверението за упражняване на лесовъдска практика: 32-98

Одобрил: Борис Башкалайов
инж. Борис Башкалайов
/име, фамилия,/ подпис
дата: 7.09.2023 г.,
№ и дата на удостоверението за упражняване на лесовъдска практика: 14818 18.05.2022

Образец по чл. 53, ал. 6 от НС

ТЕХНОЛОГИЧЕН ПЛАН № ....

За добив на дървесина от отдел 157 подотдел А
На ТП ДГС АЛАБАК /попълва се само за държавни гори/
Община Велинград; Землище Грашево
имот с (кадастрален идентификатор/КВС) №....., /попълва се само за недържавни гори/

I. Схема за добива на дървесина от насаждението

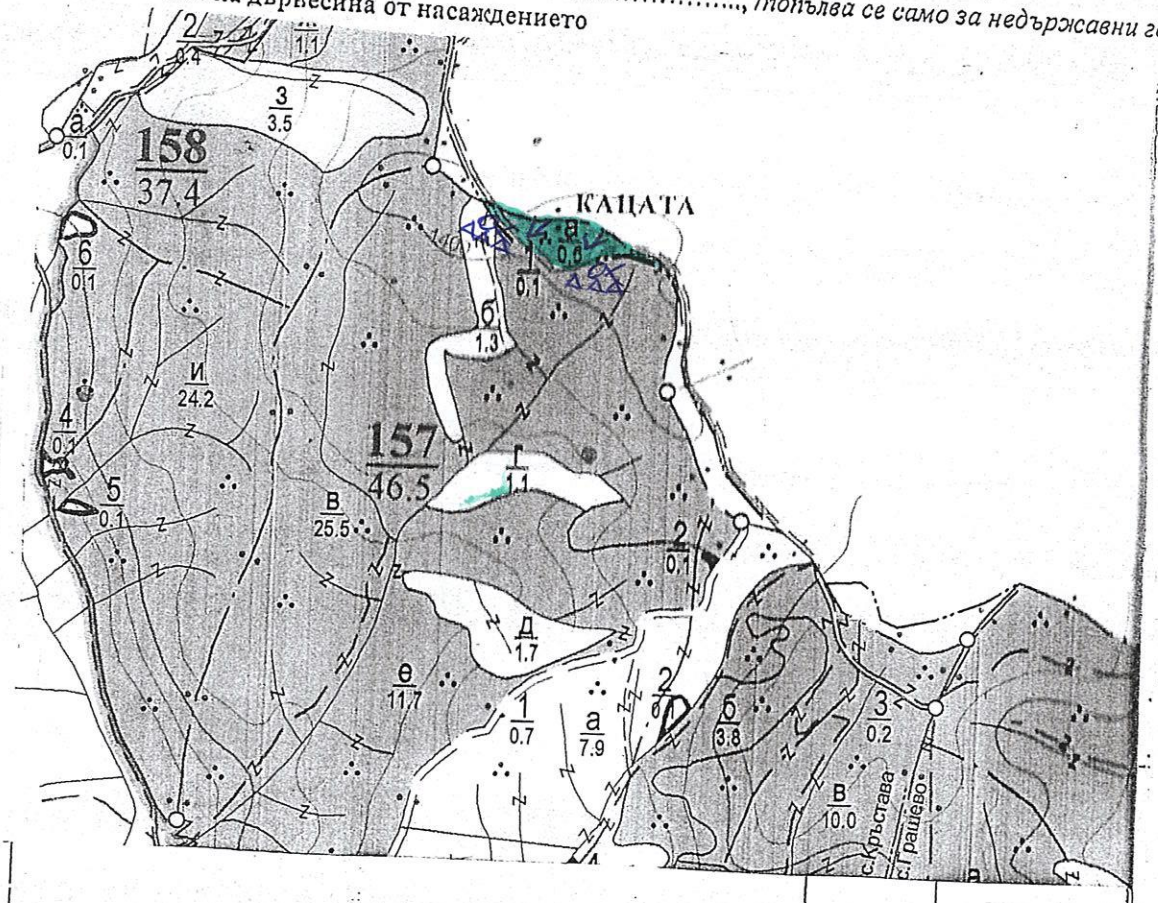

Легенда:

- ± ± ± ± проектирани коларски вр. извозни пътища
- съществуващи извозни пътища
- съществуващ автомобилен път
- технологична просека
- насаждение
- О О място за отпадъци
- проектирани тракторни вр. извозни пътища
- временен склад Янгова бърчина
- XXXXXX трасе на въжена линия
- проектиран автомобилен път
- немаркирана част
- X X място за смяна на ГСМ

На схемата задължително се нанасят контурите на насаждението/имота, съществуващите и проектирани временни горски пътища, технологичните просеки ...

II. Характеристика на насаждението

1.Вид на сечта ...Пробирка...../ интензивност 20 %

Втори вид сеч ..... / интензивност .....%

2.Площ на подотдела 0,6 ха. Размер на сечището 0,6 ха.

3.Състав по план/програма 5 бл 10, действителен 5 бл 10

4.Запас на 1 ха: с клони ..... куб.м/ха , без клони 336 ....куб. м/ха.

5.Среден наклон на терена ...АХ...градуса.

6.Очакван добив от маркираната дървесина .....38.....лежаща маса, куб.м.

дърв. вид / категория	бб.				дърв. вид / категория	бб				дърв. вид / категория	бб			
едра	12				дребна	–				вършина	2			
средна	20				дърва	6				отпад	6			

7.Наличие и характеристика на подраста преди сечта (състав, възраст, средна височина, % на покритие)

Няма наличен подраст

8.Средно извозно разстояние ...100...м.

9.Други характеристики на насаждението / *подчертава се вярното*/ – вододайна зона, горна граница на гората, скално-урвест терен с наклон над 30 ^{0}, защитна ивица на ЖП линия, защитна ивица край река, 200 м около хижа, техн. пр. борба с ерозия, Натура 2000, защитени територии, семепроизводствено н-я, ловностоп. територия, курортна гора, зелена зона, токовища, сватбовища, надлесни дървета, сервитути, защитени видове, описани в доклада за ГВКС, мъртва дървесина, биологично разнообразие и др.

ГВКС: ГВКС-4

III. Технологични указания

1.Дървесината в насаждението да се добива при спазване на технологичната схема по т. I

2.Сечта ще се извършва с БМТ.

Кастренето на отсечените стъбла ще се извършва / *подчертава се вярното*/ - в сечище / на временен склад.

Разкройването на стъблата ще се извършва / *подчертава се вярното*/ - в сечище / на временен склад.

3.Извозът от сечището до временните складове ще се осъществява с / *подчертава се вярното*/ - животинска тяга / трактор на цели стъбла / дълги секции / къси секции / сортименти / с влачене по терена / изцяло натоварени.

Ще се използват техники и технологии, които да не нарушават земната повърхност.

Пресичането на водните течения ще става перпендикулярно, като се изградят помощни съоръжения (мостове, проходи и скари) / Няма да се пресичат водни течения./ *подчертава се вярното*/ .

4.Проектирани нови горски автомобилни пътища съгласно Наредба 5 за строителството в горските територии без промяна на предназначението им: дължина .....м. широчина .....м.

5.Изграждане и ремонт на временни извозни горски пътища:

5.1 Тракторни – разстояние между тях ...м (не по-малко от 40 м), дължина...м, широчина 4 м.

5.2 Коларски - разстояние между тях.....м (не по-малко от 40 м), дължина .....м, широчина ... м

6.Просеки за въжени линии: ..... бр.

допустимо разстояние между просеките ..... м., дължина ..... м., широчина ..... м.

7.Направа на технологични просеки .....бр.

допустимо разстояние между тях .....м., дължина .....м., широчина ..... м.

8.Изграждане на нови временни складове (бр., площ в ха)

Брой складове ...2... бр., площ .....ха. Изграждането им ще става извън заливните зони на реките и пътното платно на горските пътища.

9.Мерки за опазване на оставащите на корен дървета, подраста, младиняка и почвата.

Дърветата, подлежащи на сеч, ще се повалят в посока, свободна от подраст, младиняк и стоящи дървета.

При извоза оставащите на корен дървета ще се опазват от нараняване.

10.Начини за почистване на сечището

Събиране на отпадъците на купчини своевр. сеч.

Няма да се допуска оставяне на остатъци от сечта на разстояние по-малко от 20 м от краищата на пътното платно на пътищата от РПМ, на горските пътища, и на разстояние, не по-малко от 5 м от краищата на останалите автомобилни пътища, както и да не попадат във водните течения.

11.Други указания:

Извозената на временните складове дървесина ще се окачествява, кубира, надписва и складира на лонгони без да се допира до стоящи дървета. Технологичната такава и дървата за огрев ще се подреждат на фигури. Зареждането с ГСМ ще става само на определените за целта места. Всички горивосмазочни и битови отпадъци ежедневно ще се събират, изнасят извън горските територии и изхвърлят на определените за това места.

12.Всички операции по подготвителните и основните работи ще се извършват съгласно изискванията на Правилника за здравословни и безопасни условия на труд в горите и правилата за противопожарна безопасност в горите. Обектите се оборудват с противопожарни средства съгласно Наредба № 8 от 11.05.2012 г.

ЗАПОЗНАТ с технологичния план: ...../попълва се след издаването на позволителното за сеч/

Лицето по чл. 108, ал. 2 от ЗГ, на което е издадено позволително за сеч № .....

/ трите имена, подпис, дата /

Образец по чл. 53, ал. 6 от НСГ

Одобрил: Иван Мирч...

/име, фамилия и подпис/: ...

дата: 23.10.24г.,

№ и дата на удостоверението за упражняване на лесовъдска практика: 9602

Утвърдил:

име, фамилия,/ подпис: ...

/попълва се само в случаите на чл. 53, ал. 4 от НСГ/

дата:.....г.,

№ и дата на удостоверението за упражняване на лесовъдска практика: .....

ТЕХНОЛОГИЧЕН ПЛАН № ....

За добив на дървесина от отдел 157 подотдел в

На ТП ДГС/ДЛС/УОГС „Алабак" /попълва се само за държавни гори/

Община Велинград; Землище Кръстава;

имот с (кадастрален идентификатор/КВС) № ..... /попълва се само за недържавни гори/

I. Схема за добива на дървесина от

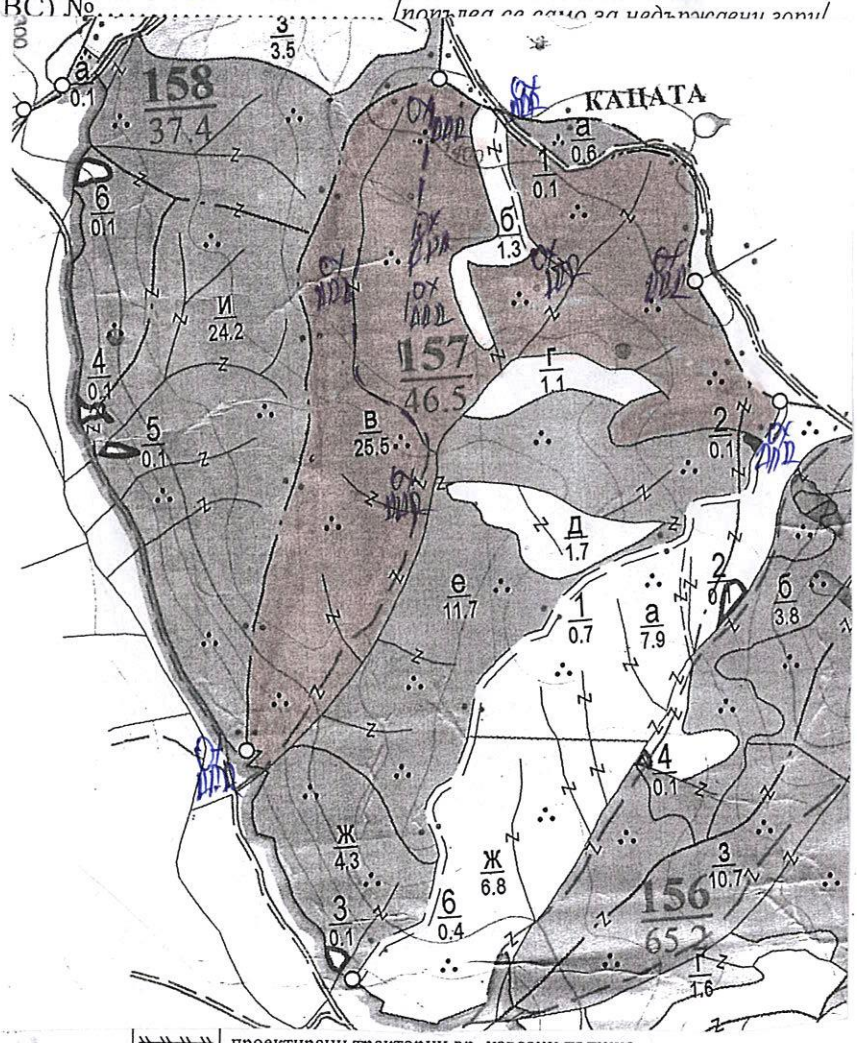

Легенда:

±±±± проектирани коларски вр. извозни пътища	»»»»» проектирани тракторни вр. извозни пътища
- - - - - съществуващи извозни пътища	▲▲▲ временен склад Еловата
съществуващ автомобилен път	xxxxxx трасе на въжена линия
просека Насаждение	=+=+=+= проектиран автомобилен път
0 мястозаотпръщи	X Място за ГСМ

На схемата задължително се нанасят контурите на насаждението/имота, съществуващите и проектирани временни горски пътища, просеките, просеките за въжени линии, извозни пътища, временни складове както и връзката им със съществуващата автомобилна пътна мрежа.

II. Характеристика на насаждението

1.Вид на сечта Пробирка / интензивност 20 %

Втори вид сеч ..... / интензивност ..... %

2.Площ на подотдела 25,5 ха Размер на сечището 25,5 ха

3. Състав по план/програма 6 бл 10 гб бк, действителен 6 бор 10 гб бк

4. Запас на 1 ха: с клони 397 куб.м/ха , без клони 358 куб. м/ха.

5. Среден наклон на терена 21 градуса.

6. Очакван добив от маркираната дървесина 1486 лежаща маса, куб.м.

дърв. вид / категория	бб	25				дърв. вид / категория	бб	25			отп	бб 25
едра	660	8				дребна	4				206	вър-12
средна	578	13				дърва	220	3				шина

7.Наличие и характеристика на подраста преди сечта (състав, възраст, средна височина, % на покритие) бк 7 см 3 сем естествен възр. до 1 м 10 %

8. Средно извозно разстояние 300;

9. Други характеристики на насаждението (*токовища, сватбовища, надлесни дървета, сервитути, защитени територии, Натура 2000, защитени видове описани в доклада за гори с висока консервационна стойност, мъртва дървесина, вододайни зони, биологично разнообразие и др.*) Водоохранна зона III

III. Технологични указания и параметри на технологичната инфраструктура

1. Дървесината в насаждението да се добива при спазване на технологичната схема по т. I

2. Сечта ще се извършва с (моторен трион, ръчно, машини; кастренето на отсечените стъбла се извършва: на сечище, на временен склад) .....

3. Извозът от сечището до временните складове ще се осъществява с ..ЛТС ..... с трактор.....

на (цели стъбла, дълги/къси секции, сортименти, чипс и др.; с влачене по терена, изцяло натоварени).....

4. Проектирани нови горски автомобилни пътища съгласно Наредба 5 за строителство в горските територии без промяна на предназначението им: дължина .....м. широчина .....м.

5. Изграждане/ремонт на временни извозни горски пътища (вярното се подчертава):

5.1. Тракторни – допустимо разстояние между тях .....м (не по-малко от 40 м), дължина .....м широчина 4 м.

5.2. Коларски - разстояние между тях.....м (не по-малко от 40 м), дължина .....м, широчина ... м

6. Просеки за въжени линии: ..... бр.

допустимо разстояние между просеките ..... м., дължина ..... м., широчина ..... м.

7. Направа на просеки .....бр.

допустимо разстояние между тях .....м., дължина .....м., широчина ..... м.

8. Изграждане на нови временни складове (бр., площ в ха) - , -.....

9. Мерки за опазване на оставащите на корен дървета, подраста, младиняка и почвата .....

10. Начини на почистване на сечището Събиране от купищата на купчини

11. Материалите ще се извозят до временен склад. Еловото

когато мястото на временния склад няма данни, позволяващи точното му определяне или попада извън мащаба на схемата по т. I, се посочват географските му координати в градуси, минути и секунди.

12. Други указания: Изнасяне на битовите от сечищата .....
..... извън горските територии на определените за това места.....

Да се изнасят битовите отпадъци от сечището извън горските територии на определените за това места.

13. Всички операции по подготвителните и основните работи да се извършват съгласно изискванията на Правилника за здравословни и безопасни условия на труд в горите и правилата за противопожарна безопасност в горите.

Изготвил: Мусов Отбори ..... /*подпис, име и фамилия*/

дата: 5.07.2017 г.,

Място на издаване: ДГС Аврен В-О гр. Вълтуна

№ и дата на удостоверението за упражняване на лесовъдска практика: 32-98 от 25.05.2011 г.

ЗАПОЗНАТ с технологичния план: ...../попълва се след издаването на позволителното за сеч/

Лицето по чл. 108, ал. 2 от ЗГ, на което е издадено позволително за сеч № .....

/ трите имена, подпис, дата - /

№ и дата на удостоверението за упражняване на лесовъдска практика: .....

Образец по чл. 53, ал. 6 от НСГ

Одобрил: инж. Ибрахим Муса

/име, фамилия и подпис/: .....

дата: 30.08.24г.

№ и дата на удостоверението за упражняване на лесовъдска практика: 9615 / 25.7.2013 г.

Утвърдил:

.....

.....

/име, фамилия/, подпис: .....

/попълва се само в случаите на чл. 53, ал. 4 от НСГ/

дата: .....,

№ и дата на удостоверението за упражняване на лесовъдска практика: ..... / .....

ТЕХНОЛОГИЧЕН ПЛАН № ....

За добив на дървесина от отдел **"216"** подотдел **"ц"**

На ТП ДГС/ДЛС/УОГС ТП ДГС Алабак */попълва се само за държавни гори/*

Община **Велинград**; Землище **с. Чолакова**;

имот с (кадастрален идентификатор/КВС) № ..... , */попълва се само за недържавни гори/*

I. Схема за добива на дървесина от насаждението

М 1:10000

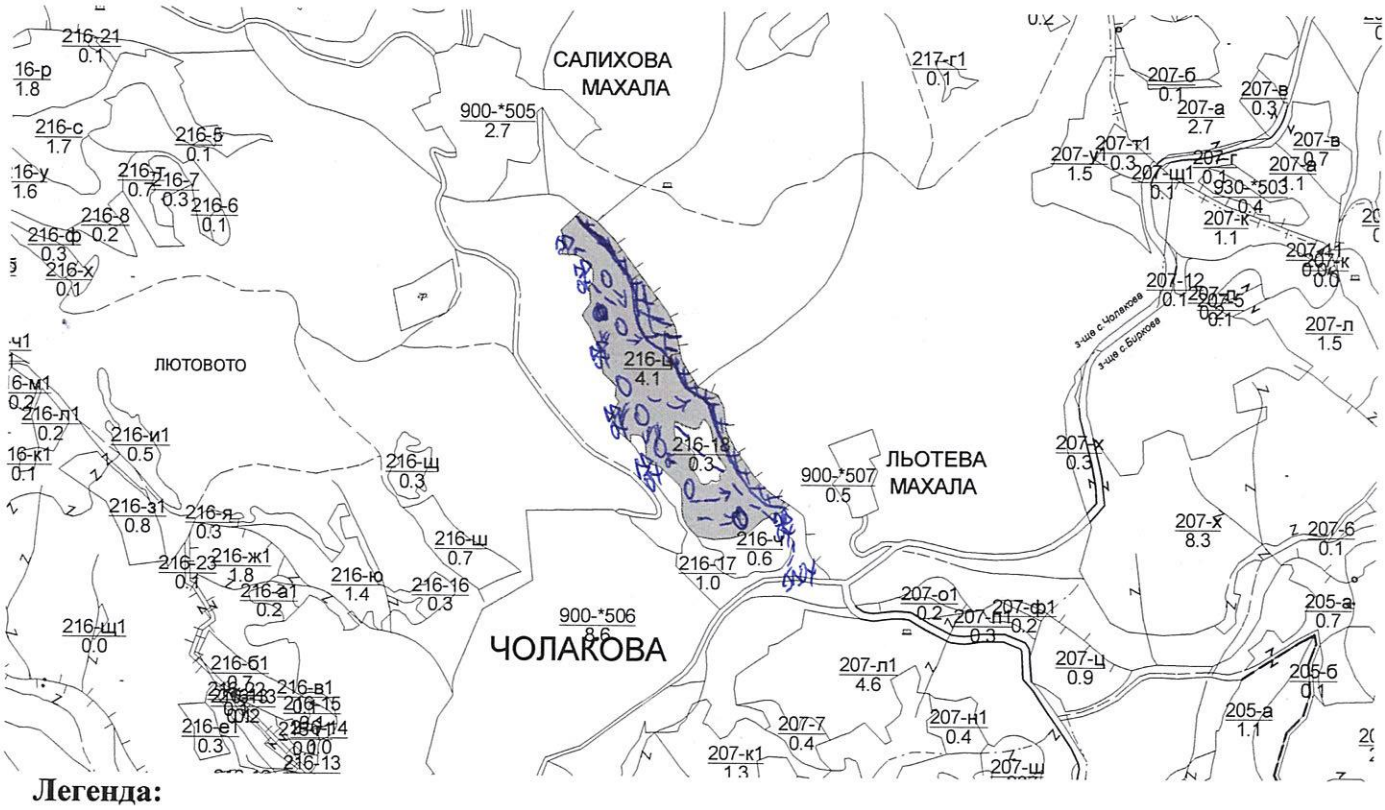

Легенда:

± ± ± ±	проектирани коларски вр. извозни пътища	»»»»»»	проектирани тракторни вр. извозни пътища
- - - - - -	съществуващи извозни пътища	▲▲▲	временен склад „Чолакова"
═══	съществуващ автомобилен път	xxxxxxx	трасе на въжена линия
^^^^^^^	просека	=+=+=+=	проектиран автомобилен път
0	място за отпадъци	X	място за зарежданна ГСМ

На схемата задължително се нанасят контурите на насаждението/имота, съществуващите и проектирани временни горски пътища, просеките, просеките за въжени линии, извозни пътища, временни складове както и връзката им със съществуващата автомобилна пътна мрежа.

II. Характеристика на насаждението

1. Вид на сечта: Групово - постепенна / интензивност: 25 %

Втори вид сеч: ..... / интензивност: .....%;

2. Площ на подотдела: 4.1 ха Размер на сечището: 3,3 ха

3. Състав по план/програма: Смърч - 10, Бял бор - 0, Смърч - 6, Бял бор - 4, Смърч - 9, Бял бор - 1, действителен: см-10, бб-.....;

4. Запас на 1 ха: с клони 395 куб.м/ха , без клони 342 куб. м/ха;

5. Среден наклон на терена: 26 градуса;

6. Очакван добив от маркираната дървесина: 284 лежаща маса, куб.м.

GISExplorer

дърв. вид / категория						дърв. вид / категория							
	ак	б.д					ак.	б.д.					
едра	152	4				дребна	16	0				вър-шина	0
средна	14	5				дърва	89	4					

7.Наличие и характеристика на подраста преди сечта (състав, възраст, средна височина, % на покритие)
Състава на подраста е ак и б.др, неравномерно разпределен по площта

8. Средно извозно разстояние 250 м.;

9. Други характеристики на насаждението (*токовища, сватбовища, надлесни дървета, сервитути, защитени територии, Натура 2000, защитени видове описани в доклада за гори с висока консервационна стойност, мъртва дървесина, вододайни зони, биологично разнообразие и др.)*

ВИС-1

II. Технологични указания и параметри на технологичната инфраструктура

1. Дървесината в насаждението да се добива при спазване на технологичната схема по т. I

2. Сечта ще се извършва с (моторен трион, ръчно, машини; кастренето на отсечените стъбла се извършва: в сечище, на временен склад) моторен трион, кастренето на обрата ще става в сечището

3. Извозът от сечището до временните складове ще се осъществява с М.Т.С и трактор

на (цели стъбла, дълги/къси секции, сортименти, чипс и др.; с влачене по терена, изцяло натоварени) дълги дискиш кол дискиш и сортиментни, с влачене по терена

4. Проектирани нови горски автомобилни пътища съгласно Наредба 5 за строителството в горските територии без промяна на предназначението им: дължина ….м. широчина ….м

5. Изграждане/ремонт на временни извозни горски пътища (вярното се подчертава):

5.1. Тракторни – допустимо разстояние между тях .....м (не по-малко от 40 м), дължина 400 м, широчина 4 м.

5.2. Коларски - разстояние между тях.....м (не по-малко от 40 м), дължина ….м, широчина ... м

6. Просеки за въжени линии: …. бр.
допустимо разстояние между просеките ..... м., дължина ..... м., широчина ..... м.

7. Направа на просеки .....бр.
допустимо разстояние между тях .....м., дължина ….м., широчина ..... м.

8. Изграждане на нови временни складове (бр., площ в ха) 3бр – 0,04 ха

9. Мерки за опазване на оставащите на корен дървета, подраста, младиняка и почвата
Неувреждане на дърветата дет остав в насип без напасване на подраст

10. Начини на почистване на сечището събиране в купчината на купчини едновременно с

11. Материалите ще се извозят до временен склад. Сечището

когато мястото на временния склад няма данни, позволяващи точното му определяне или попада извън мащаба на схемата по т. I, се посочват географските му координати в градуси, минути и секунди.

12. Други указания: Спазване на ЗГ и нормативно документи. Да се събират и изнасят отпадъците на определените за това места.

Да се изнасят битовите отпадъци от сечището извън горските територии на определените за това места.

13. Всички операции по подготвителните и основните работи да се извършват съгласно изискванията на Правилника за здравословни и безопасни условия на труд в горите и правилата за противопожарна безопасност в горите.

Изготвил: ~~инж.~~ Димитър Китов */подпис, име и фамилия/*
дата: ……,
Място на издаване гр. Велинград, ДГС Алабак
№ и дата на удостоверението за упражняване на
лесовъдска практика: 3289 / 25.5.2011 г.

ЗАПОЗНАТ с технологичния план: ..... /попълва се след издаването на позволителното за сеч/
Лицето по чл. 108, ал. 2 от ЗГ, на което е издадено позволително за сеч № .....
.....
/ трите имена, подпис, дата - /
№ и дата на удостоверението за упражняване на лесовъдска практика: ..... / .....

GISExplorer

Образец по чл. 53, ал. 6 от НСГ

Одобрил: инж. Ибрахим Муса

/име, фамилия и подпис/: .....

дата: 30.08.2024г.

№ и дата на удостоверението за упражняване на лесовъдска практика: 9615 / 25.7.2013 г.

Утвърдил:

.....

.....

/име, фамилия/, подпис: .....

/попълва се само в случаите на чл. 53, ал. 4 от НСГ/

дата: .....,

№ и дата на удостоверението за упражняване на лесовъдска практика: ..... / .....

ТЕХНОЛОГИЧЕН ПЛАН № 1

За добив на дървесина от отдел **"235"** подотдел **"а"**

На ТП ДГС/ДЛС/УОГС ТП ДГС Алабак */попълва се само за държавни гори/*

Община **Велинград**; Землище **с. Рохлева**;

имот с (кадастрален идентификатор/КВС) № ..... , */попълва се само за недържавни гори/*

I. Схема за добива на дървесина от насаждението

М 1:10000

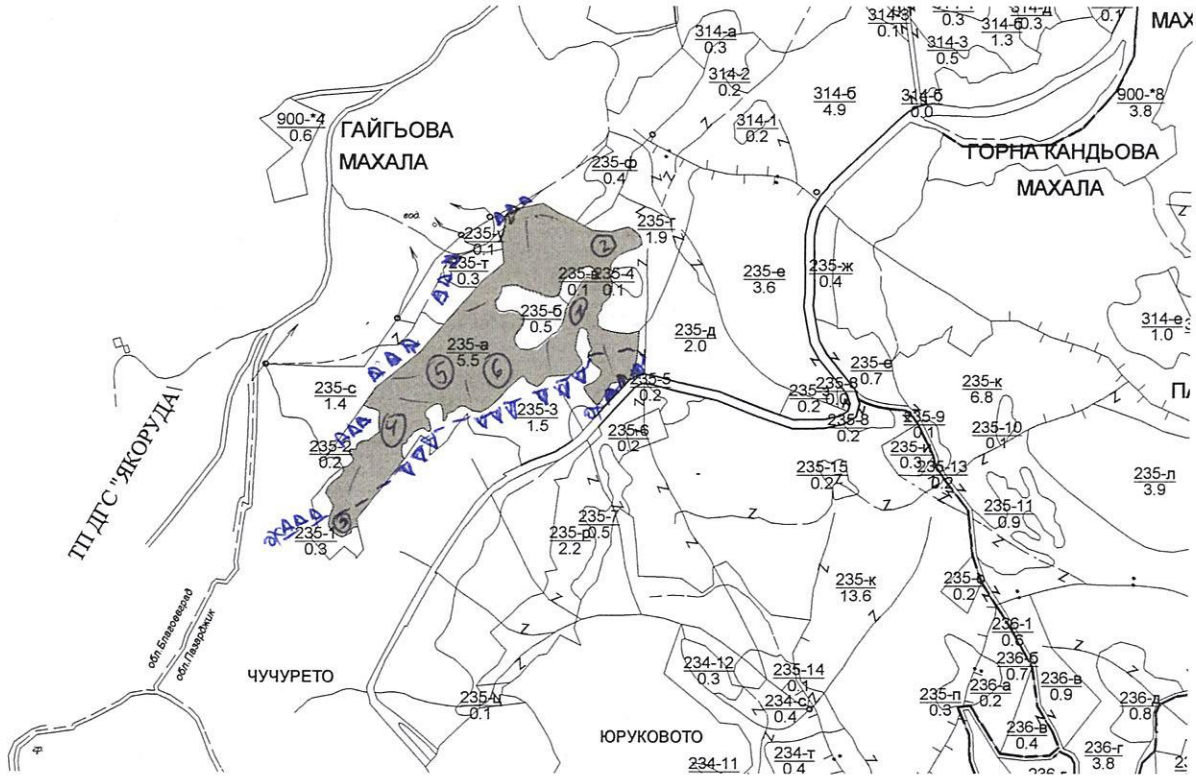

Легенда:

±±±±	проектирани коларски вр. извозни пътища	»»»»»»	проектирани тракторни вр. извозни пътища
— — —	съществуващи извозни пътища (за ремонт)	▲▲▲	временен склад Рохлева
═══	съществуващ автомобилен път	xxxxxxx	трасе на въжена линия
———	Мар. насаждение	⊙	отведени котли
O	мясо за отпадъци	X	мясо за ГСМ

На схемата задължително се нанасят контурите на насаждението/имота, съществуващите и проектирани временни горски пътища, просеките, просеките за въжени линии, извозни пътища, временни складове както и връзката им със съществуващата автомобилна пътна мрежа.

II. Характеристика на насаждението

1. Вид на сечта: Постепенно котловинна / интензивност: 30 %

Втори вид сеч: ..... / интензивност: .....%;

2. Площ на подотдела: 5.5 ха Размер на сечището: 5.5 ха

3. Състав по план/програма: Бял бор - 10, Смърч - 0, Бук - 0, Бял бор - 10, Бял бор - 10, действителен: ЕЕ10,СМ ЕК ЕК5.....;

4. Запас на 1 ха: с клони 236 куб.м/ха , без клони 203 куб. м/ха;

5. Среден наклон на терена: 24 градуса;

6. Очакван добив от маркираната дървесина: 330 лежаща маса, куб.м.

GiSExplorer

дърв. вид / категория						дърв. вид / категория								
	б.бор						б.бор	бук		б.бор	бук		б.бор	бук
едра	95					дребна	1	—	отпад	29	—	връшина	17	1
средна	17					дърва	211	6						

7.Наличие и характеристика на подраста преди сечта (състав, възраст, средна височина, % на покритие)
……бб.10…см…бк – 65 – 2,0м – Липовина, Глогова – 0,4……
……

8. Средно извозно разстояние ……250……;

9. Други характеристики на насаждението (*токовища, сватбовища, надлесни дървета, сервитути, защитени територии, Натура 2000, защитени видове описани в доклада за гори с висока консервационна стойност, мъртва дървесина, вододайни зони, биологично разнообразие и др.*)
……Изгнили дупчести дъбове, Широкли дъбове……
……

II. Технологични указания и параметри на технологичната инфраструктура

1. Дървесината в насаждението да се добива при спазване на технологичната схема по т. I
2. Сечта ще се извършва с (моторен трион, ръчно, машини; кастренето на отсечените стъбла се извършва: в сечище, на временен склад) ……
……
3. Извозът от сечището до временните складове ще се осъществява с ……ИТС……
……
на (~~дели стъбла~~, дълги/къси секции, сортименти, чипс и др.; с влачене по терена, изцяло натоварени) ……
……
……
4. Проектирани нови горски автомобилни пътища съгласно Наредба 5 за строителството в горските територии без промяна на предназначението им: дължина ……м. широчина ……м
5. Изграждане/ремонт на временни извозни горски пътища (вярното се подчертава): – 750м.
5.1. Тракторни – допустимо разстояние между тях .....м (не по-малко от 40 м), дължина ……м, широчина 4 м.
5.2. Коларски - разстояние между тях.....м (не по-малко от 40 м), дължина ……м, широчина ... м
6. Просеки за въжени линии: ……. бр.
допустимо разстояние между просеките ..... м., дължина ..... м., широчина ..... м.
7. Направа на просеки .....бр.
допустимо разстояние между тях .....м., дължина ……м., широчина ..... м.
8. Изграждане на нови временни складове (бр., площ в ха) .....
.....
9. Мерки за опазване на оставащите на корен дървета, подраста, младиняка и почвата
……Да се опазват оставащите дървета и младината при сеч и извоз, като се спазва технологията на сеч и извоз, включително отпадъците от сеч……
10. Начини на почистване на сечището ……Ръчно чистене – изгаряне на отпадъците – Рохлеа.……
11. Материалите ще се извозят до временен склад……
когато мястото на временния склад няма данни, позволяващи точното му определяне или попада извън мащаба на схемата по т. I, се посочват географските му координати в градуси, минути и секунди.
12. Други указания: ……
……Обезопасяване на отпадъците в отдалечените места.……
Да се изнасят битовите отпадъци от сечището извън горските територии на определените за това места.
13. Всички операции по подготвителните и основните работи да се извършват съгласно изискванията на Правилника за здравословни и безопасни условия на труд в горите и правилата за противопожарна безопасност в горите.

Изготвил: инж. Красимир Шарков - старши лесничей */подпис, име и фамилия/*
дата: 07.08.2024г.
Място на издаване гр. Велинград, ДГС Алабак
№ и дата на удостоверението за упражняване на лесовъдска практика: 9848 / 23.9.2013 г.

ЗАПОЗНАТ с технологичния план: ..... /попълва се след издаването на позволителното за сеч/
Лицето по чл. 108, ал. 2 от ЗГ, на което е издадено позволително за сеч № .....
……
/ трите имена, подпис, дата - /
№ и дата на удостоверението за упражняване на лесовъдска практика: …… / .....

GISExplorer